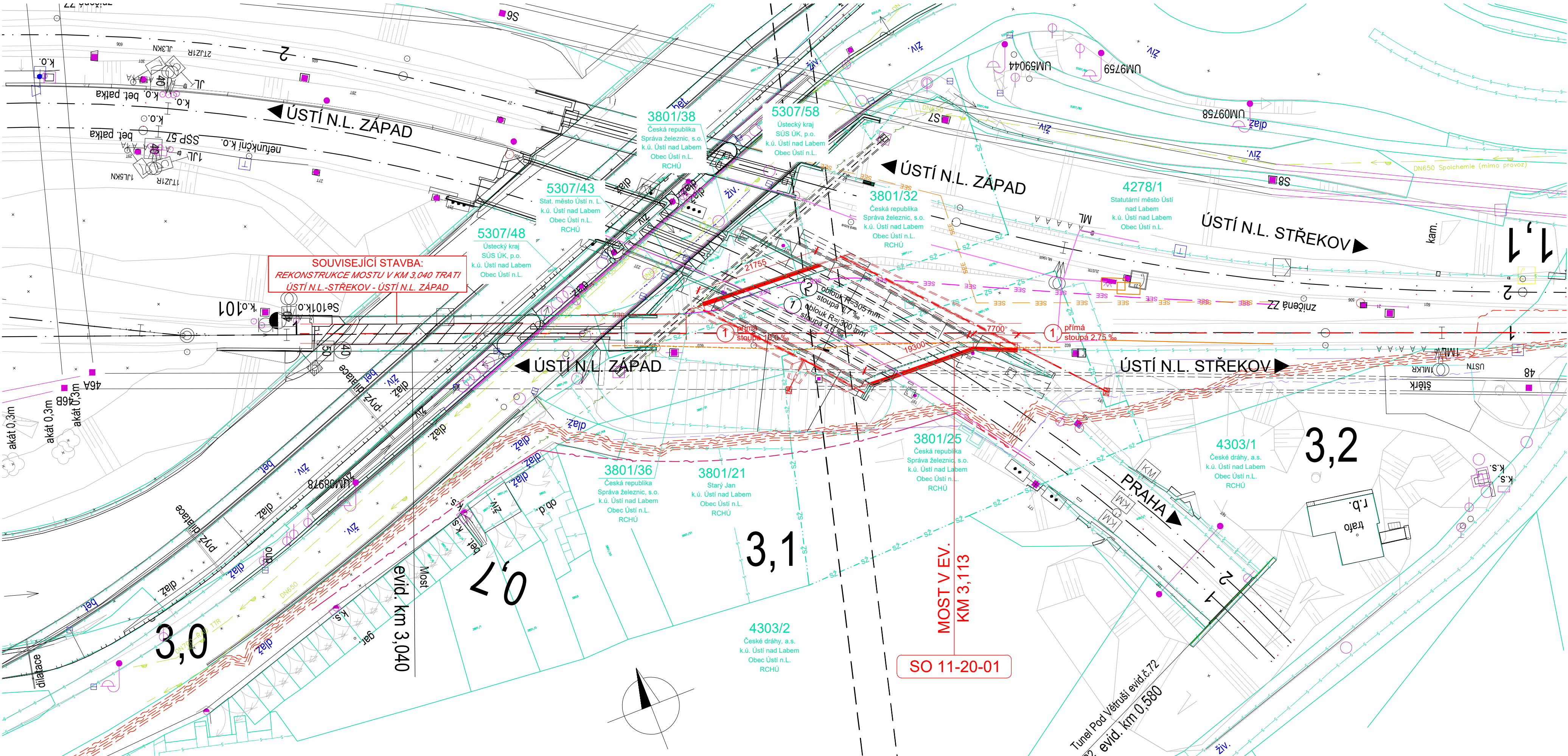


SITUACE M 1:500



LEGENDA ČAR

- KATASTR - HRANICE
- KATASTR - SLUČKY (VNITŘNÍ KRESBA)
- KATASTR - HRANICE POZEMKŮ SŽ, s.o.

LEGENDA INŽENÝRSKÝCH SÍTÍ

- ZAMĚŘENÝ PODZEMNÍ METALICKÝ KABEL - CETIN, a.s.
- NEZAMĚŘENÝ PODZEMNÍ METALICKÝ KABEL - CETIN, a.s.
- PODZEMNÍ METALICKÝ KABEL - Telco Pro Services, a.s.
- PODZEMNÍ VEDENÍ NN DO 1 kV - ČEZ Distribuce, a.s.
- DÁLKOVÝ KABEL SŽ, s.o. ÚSTÍ N.L. - ÚPOŘINY - SŽ, s.o. (CTD)
- VODOVOD DN<500 - SčVK, a.s.
- VODOVOD DN 650 - SPOLCHEMIE, a.s.
- PODZEMNÍ KABEL - SŽ, s.o. SSZT Ústí n.L.
- PODZEMNÍ KABEL - SŽ, s.o. SSZT Ústí n.L.
- PODZEMNÍ KABEL (4x6kV)- SŽ, s.o. SEE
- PODZEMNÍ KABEL (2x22kV)- SŽ, s.o. SEE
- PODZEMNÍ KABEL (1xDOUO)- SŽ, s.o. SEE

IDENTIFIKAČNÍ ÚDAJE STAVBY:

Kraj: ÚSTECKÝ KRAJ  
Okres: ÚSTÍ NAD LABEM  
Obec: ÚSTÍ NAD LABEM [554 804]  
Katastrální území: ÚSTÍ NAD LABEM [774 871]

OBJEKTY STAVBY:

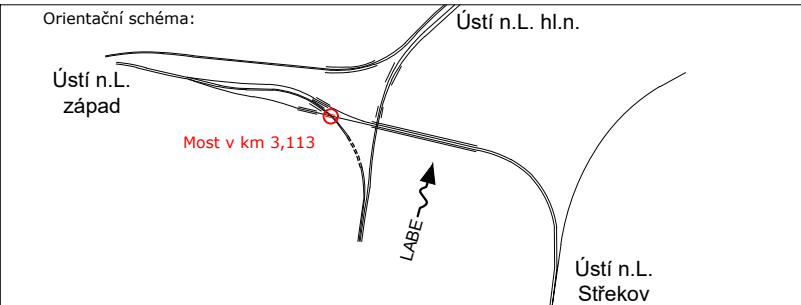
- SO 11-20-01 Most v km 3,113

SOUVISEJÍCÍ STAVBY:

- Rekonstrukce mostu v km 3,040 trati Ústí nad Labem-Střekov - Ústí nad Labem západ

POZNÁMKA:






- STAVEBNÍ PRÁCE NA OBJEKTECH BUDOU PROVÁDĚNÝ VE STEJNÉ VÝLUCE.
- NĚKTERÉ STAVEBNÍ OBJEKTY A PROVOZNÍ SOUBORY SOUVISEJÍCÍ STAVBY ZASAHUJÍ DO PROSTORU MOSTNÍHO OBJEKTU V EV. KM 3,113. JE NUTNÉ ZKOORDINOVAT STAVEBNÍ PRÁCE



Razítko oprávněné osoby:

Revize:	Datum:	Popis:	Kontroloval:

Stavebník/Investor:	<b>Správa železnic, státní organizace</b>	
Adresa:	Dlážděná 1003/7, 110 00 Praha 1	
Zástupce investora:	Oblastní ředitelství Ústí nad Labem	
Adresa:	Železničářská 1386/31, 400 03 Ústí nad Labem	

Zhotovitel stavby:	<b>DIPONT s.r.o.</b>				<b>dipont</b>
Adresa:	Klíšská 1432/18, 400 01 Ústí nad Labem				
Kontakt:	T: +420 475 201 724 E: dipont@dipont.cz				
Hlavní projektant (HIP):	Specialista:	Odpovědný projektant:	Zpracovatel:		
Ing. Petr Novák 	Ing. Martin Plšek 	Ing. Martin Plšek 	Karla Hrotková, DiS. 		

Název stavby/akce:		<b>Oprava mostu v km 3,113 v úseku Ústí n.L. Střekov - Ústí n.L. západ</b>		Označení (S-kód): S650100084	
				Označení zhotovitele: D22014	
Název části:		Situační výkresy		Označení části: C	
Název objektu:		-		Označení objektu/komplexu: -	
Název přílohy:		Koordinační situace stavby		Číslo přílohy: 2	
Název dílčí části přílohy:		-		Paré:	
Kraj:		Katastrální území:		TUDU:	
Ústecký kraj		Ústí nad Labem [774 871]		1003,2A	
Stupeň dokumentace:		Datum zpracování:		Měřítko:	
DSP		02/2023		5xA4 1:500	
S-kód:		Stupeň dokumentace: Část:		Objekt:	
5 6 5 0 1 0 0 0 8 4		- - - - - 0 5 P - - - - - C		- - - - - X	